









AFECCIÓN DE EÓLICOS

Embalse del Ebro



Leyenda

-  Municipios
-  Embalse del Ebro
-  Buffer 5 km - Límite embalse



Mapa de ruido (dB)

-  60 - 64
-  55 - 59
-  50 - 54
-  45 - 49
-  40 - 44

Mapa de impacto visual

-  Buffer 2 km - Extremo
-  Buffer 5 km - Muy alto

Tendidos eléctricos

-  Estación eléctrica en Mataporquera y Aguayo
-  Línea aérea de alta tensión

Elaboración:



Base topográfica
© Gobierno de Cantabria

UTM - ETRS 89

Escala 1 : 220.000

0 1,25 2,5 5 7,5 10 12,5 Km

